

Bijlage 2 bij het wedstrijdreglement Roparun 2010

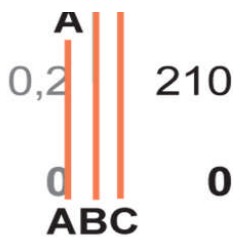
Artikel 1.0 Definitie ondersteuningsvoertuig

Onder ondersteuningvoertuig wordt ieder voertuig verstaan, dat ten dienste van en/of door een team, wordt ingezet op de - in bijlage 1 - beschreven route, dan wel in de daaraan gerelateerde directe omgeving. Daarbij wordt geen onderscheid gemaakt tussen directe ondersteuning (wisselen van lopers etc.) en indirecte ondersteuning (basiskamp, vervoer, etc.). Voertuigen dienen altijd te zijn geregistreerd en te zijn voorzien van de herkenningstekens zoals beschreven in het wedstrijdreglement onder 5.2 en 8.3

Artikel 1.1 Gesloten verklaringen Organisatie

De te volgen route, zoals beschreven in bijlage 1 van het wedstrijdreglement - het routeboek - is de route die de loper dient te volgen. Deze route is op een aantal plaatsen door de organisatie niet of beperkt toegankelijk verklaard voor aldus bepaalde ondersteuningsvoertuigen. Deze gesloten verklaringen zijn ingesteld uit organisatorisch oogpunt. Daar waar de beschreven route gesloten is en de ondersteuningsvoertuigen niet op de route zijn toegestaan, dienen zij zich, buiten de route om, naar een punt te begeven vanwaar dit wel weer is toegestaan. De voertuigen (aantal en categorie) welke een team mag gebruiken -zoals omschreven in het wedstrijdreglement onder 8.2 - binnen en buiten de route blijft daarbij onverminderd van kracht. Buiten de gesloten verklaringen vanuit de organisatie dienen plaatselijk geldende verkeersvoorschriften en verboden opgevolgd te worden. Deze plaatselijk geldende voorschriften en verboden zijn niet per definitie opgenomen in de routebeschrijving en moeten door de deelnemers dus zelf nageleefd worden.

Artikel 1.2 Gesloten verklaringen voor categorie A,B of C



Indien in de route voor motorvoertuigen uit de categorie A,B of C, dan wel een combinatie van deze voertuigen, gesloten is zijn in de routebeschrijving deze verboden aangegeven met rode lijnen, met aan het begin en einde van het verbod de naar de categorie verwijzende letters. Betreffende voertuigen mogen zich op deze aangegeven gebieden niet op de route begeven. Het kruisen (oversteken) van de route is uitsluitend toegestaan indien dit direct kan, zonder de route daadwerkelijk te volgen.

Sanctie bij overtreding: 2x 2 minuten Stop en Go

Artikel 1.3 Verbod op ondersteuning B categorie, beperkte toegang op de route

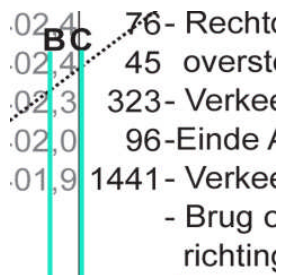


Indien op de route voor motorvoertuigen uit de categorie B op de route een verbod geldt voor ondersteuning is dit aangegeven met een blauwe lijn, met aan het begin en einde van het verbod de aan de categorie corresponderende letter. Op deze delen van de route is het wel toegestaan met het betreffende voertuig te rijden, echter alleen om te verplaatsen.

Parkeren/stoppen, direct of indirect ondersteunen is daarbij verboden. Dit verbod geldt ook voor zijwegen, parkeerplaatsen e.d., behoudens vanaf daartoe aangewezen plaatsen zoals wisselplaatsen.

Sanctie bij overtreding: 2x 2 minuten Stop en Go

Artikel 1.4 Verbod op ondersteuning C categorie, beperkte toegang op de route

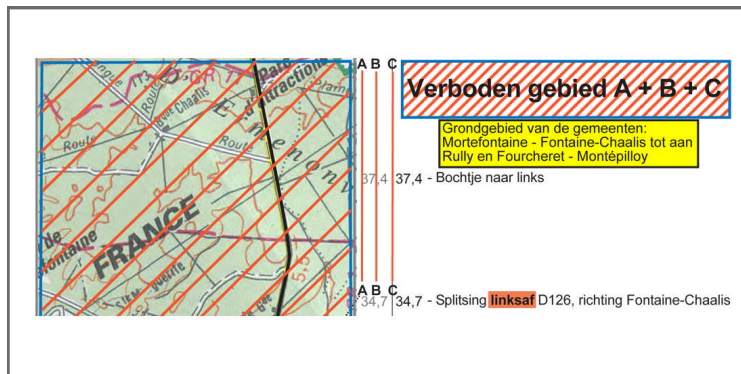


Indien op de route voor motorvoertuigen uit de categorie C op de route een verbod geldt voor ondersteuning is dit aangegeven met een groene lijn, met aan het begin en einde van het verbod de met de categorie corresponderende letter. Op deze delen van de route is het wel toegestaan met het betreffende voertuig te rijden, echter alleen om te verplaatsen.

Parkeren/stoppen, direct of indirect ondersteunen is daarbij verboden. Dit verbod geldt ook voor zijwegen, parkeerplaatsen e.d., behoudens vanaf daartoe aangewezen plaatsen zoals wisselplaatsen.

Sanctie bij overtreding: 2x 2 minuten Stop en Go

Artikel 1.5 Gesloten verklaringen voor grondgebied



Naast het verbod om op de route te komen is het totale grondgebied van de Franse gemeenten **Mortefontaine - Fontaine-Chaalis tot aan Rully en Fourcheret - Montépilloy** in het geheel verboden gebied voor alle motorvoertuigen.

Dit verbod geldt tevens voor de Belgische gemeenten **Jurbise, Erbaut, Herchies, Erbisoeul en Masnuy Saint Jean** waarbij opgemerkt is dat deze gemeentes niet aangedaan worden indien de normale route wordt gevolgd. Deze verboden zijn aangegeven in een geel kader en - daar waar van toepassing - gearceerd op de kaarten aangegeven.

Sanctie bij overtreding: UITSLUITING

Toelichting: Toegang tot wisselplaatsen & Verplichte rijroute

<p>De - in geel kader aangegeven - wisselplaatsen zijn gesloten voor C categorie voertuigen. Op de wisselplaatsen zijn uitsluitend A & B voertuigen toegestaan waarbij de organisatie met klem adviseert slechts één B categorie voertuig per team naar de wisselplaatsen te laten komen.</p>	
<p>De verplichte rijroute en rijrichting voor de categorie B voertuigen zijn middels een paarse stippellijn aangegeven in het routeboek. Daarnaast zal de route ook, middels borden langs de weg, worden aangegeven vanaf de betreffende afritten aan de A 29</p>	

De Milieuplaatsen & Toiletten zijn te vinden in bijlage 1 , het routeboek.