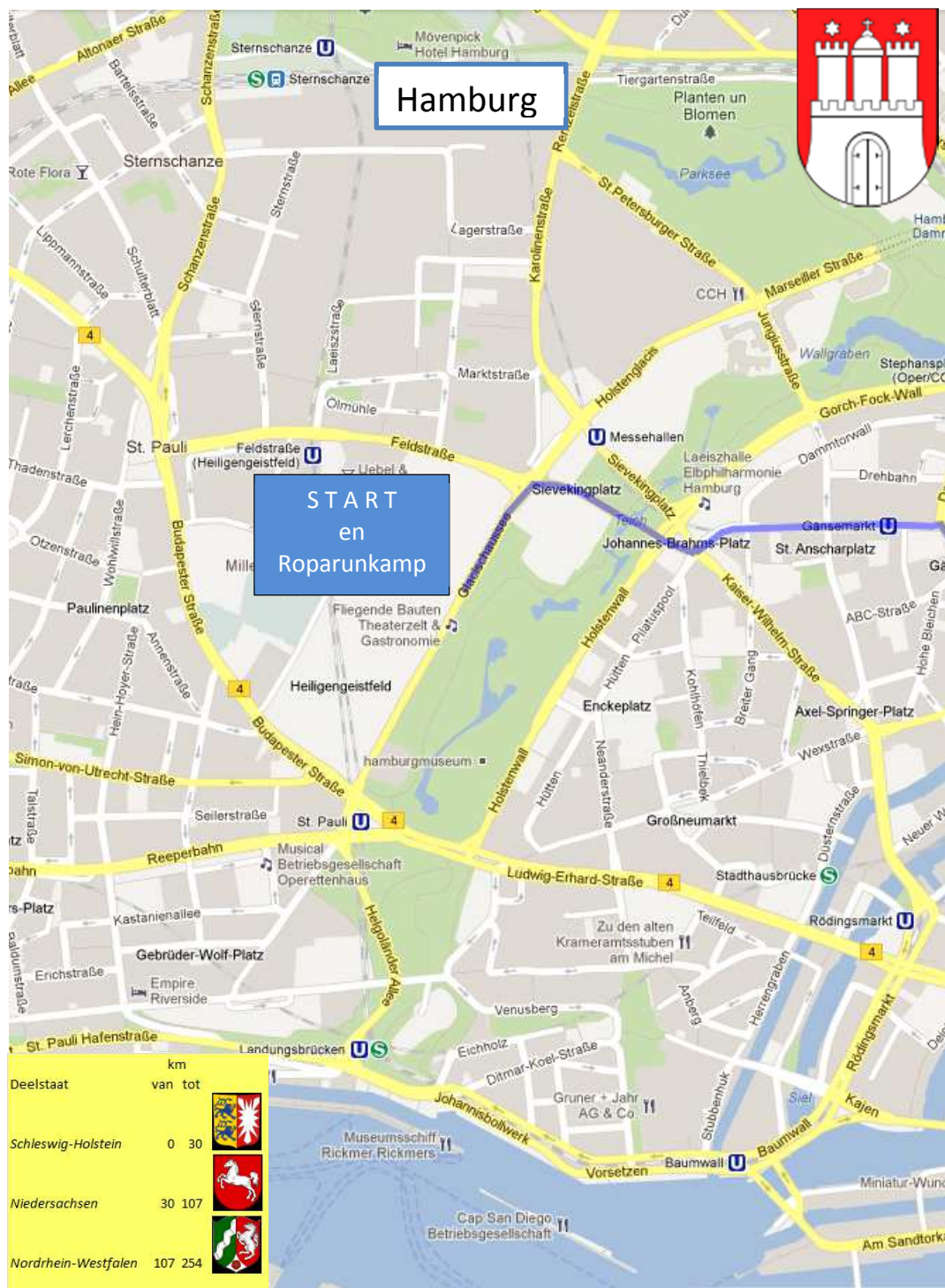
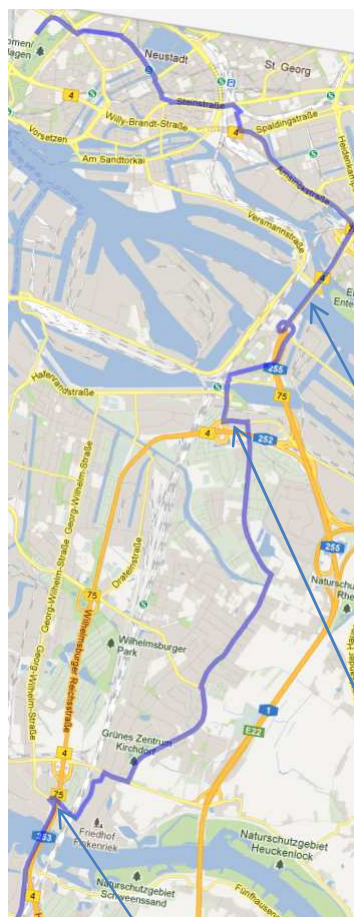


2012



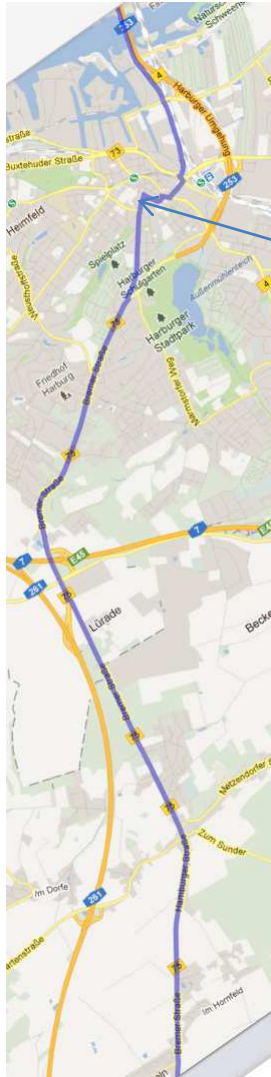
[ROPARUN ROUTEBOEK]

Hamburg - Rotterdam 2012



Hamburg

A	B	C	Tekst	Afstand	Totaal
		C	Sla rechtsaf naar de Sittenser Straße/L142 Ga verder op de L142	180	0,180
			Flauwe bocht naar rechts naar de Glacischaussee/Sievekingsplatz	156	0,336
			Naar: Sievekingsplatz	210	0,546
			Weg vervolgen naar Johannes-Brahms-Platz	61	0,607
			Sla linksaf om op de Johannes-Brahms-Platz te blijven	10	0,617
			Sla rechtsaf naar de Johannes-Brahms-Platz/Kaiser-Wilhelm-Straße	7	0,624
			Sla linksaf naar de Dragonerstell	110	0,734
			Weg vervolgen naar Valentinskamp	400	1,134
			Sla rechtsaf naar de Gänsemarkt	160	1,294
			Weg vervolgen naar Jungfernstieg	487	1,781
			Flauwe bocht naar links naar de Bergstraße	216	1,997
			Sla linksaf naar de Speersort	109	2,106
			Sla linksaf naar de Domstraße/Speersort Ga verder op de Speersort	93	2,199
			Weg vervolgen naar Steinstraße	500	2,699
			Weg vervolgen naar Altmannbrücke	130	2,829
			Sla rechtsaf naar de Münzstraße	110	2,939
			Sla rechtsaf naar de Hühnerposten	45	2,984
			Sla linksaf naar de Schultzweg	200	3,184
			Sla linksaf naar de Amsinckstraße	1018	4,202
			B4 Ga verder op de B4	1500	5,702
			Naar: Billhorner Brückenstraße/B4/B75	700	6,402
			Neem de afslag richting Nebenstrecke/Harburg/Peute/Fähre Freihafen	110	6,512
			Voeg in op Veddeler Marktplatz	17	6,529
			Naar: Veddeler Marktplatz	0	6,529
			Vertrek in noordoostelijke richting op de Veddeler Marktplatz naar Prielstraße	350	6,879
			Weg vervolgen naar Veddeler Brückenstraße	550	7,429
			Vertrek in zuidwestelijke richting op de Veddeler Brückenstraße naar Slomanstraße	840	8,269
			Veddeler Straße draait naar links en wordt Georgswerder Bogen	270	8,539
			Sla rechtsaf naar de Niedergeorgswerder Deich	1800	10,339
			Sla rechtsaf naar de Kirchdorfer Straße	1530	11,869
			Sla linksaf naar de Otto-Brenner-Straße	1560	13,429
			Neem de 1e afslag rechts, de Kornweide op	290	13,719
			Sla linksaf naar de Katenweg Weg voor beperkt verkeer	700	14,419
			Sla rechtsaf naar de König-Georg-Deich	400	14,819
			Sla linksaf naar de Alte Harburger Elbebrücke	500	15,319
			Pad naar beneden vervolgen	0	15,319
			Bij Y-splitsing links aanhouden richt Harburg Zentrum	1550	16,869

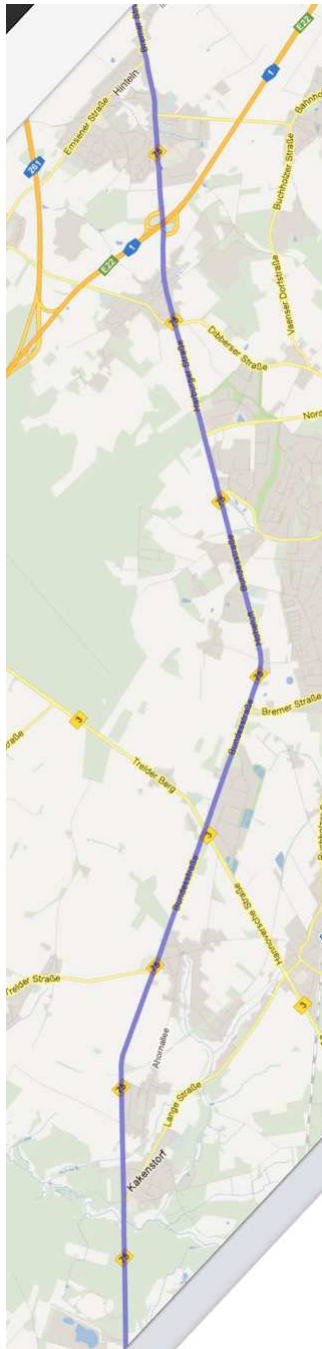


A B C Tekst

Harburg

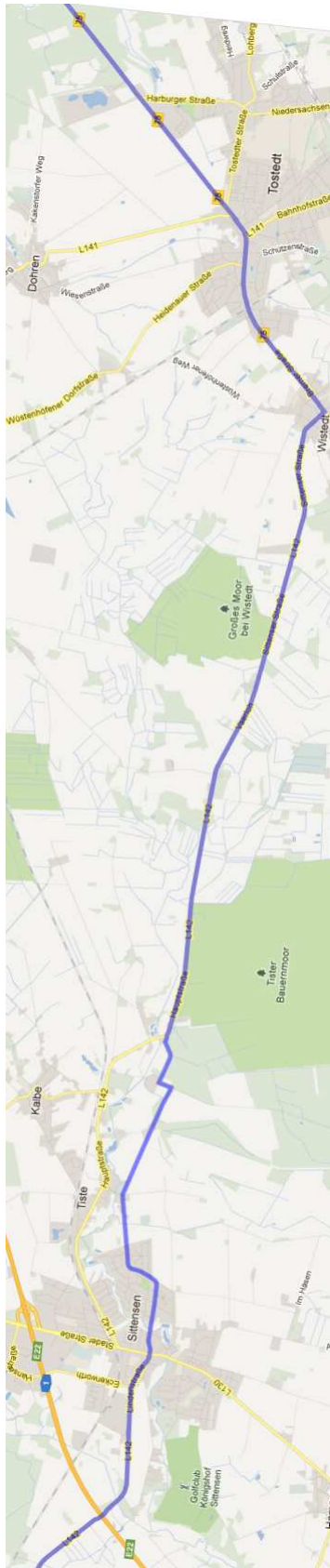
Afstand Totaal

C	Langs ABS naar de Hannoverstrasse	370	17,239
	Sla rechtsaf naar de Moorstraße/Moorstraßenbrücke	240	17,479
	Sla rechtsaf naar de Wilstorfer Straße	92	17,571
	Sla linksaf naar de Krummholzberg	260	17,831
	Sla linksaf naar de Bremer Straße	1200	19,031
	Sla rechtsaf naar de Bremer Straße/B75	3000	22,031
	Volg de B75 tot in Wistedt	7520	29,551



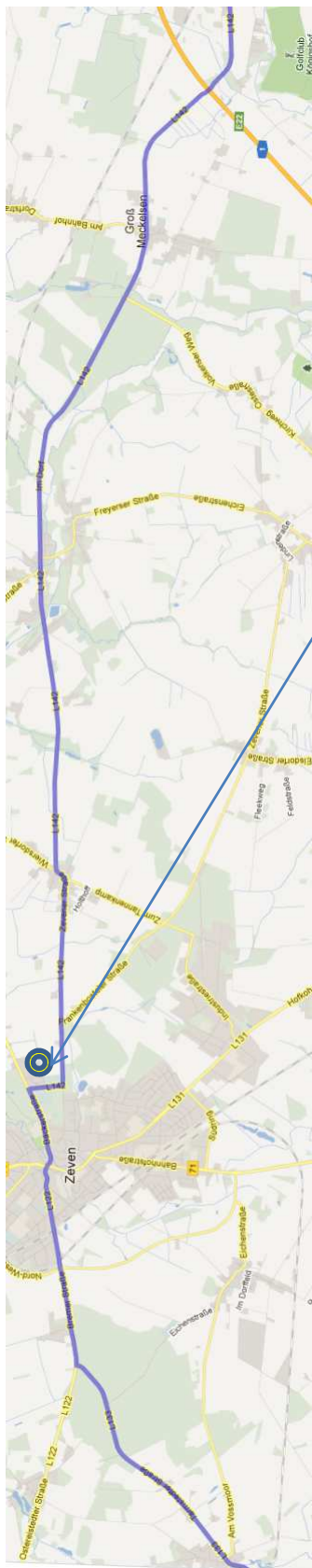
Hinteln – Kakensdorf

A	B	C	Tekst	Afstand	Totaal
			Nenndorf, einde deelstaat Sleeswijk-Holstein, begin Niedersaksen	1582	
			LOPERS EN FIETSERS BLIJVEBN LINKS OP HET FIETSPAD BREMERSTRASSE WORDT HAMBURGERSTRASSE. FIETSPAD HOUDT OP MAAR BEGINT ONGEVEER 50 METER VERDEROP WEER LOPERS EN FIETSERS LINKS OP HET FIETSPAD	0	45,371



Tostedt – Sittensen

A	B	C	Tekst	Afstand	Totaal
			TOSTEDT	2886	48,257
			In Wistedt: Sla rechtsaf naar de Sittenser Straße/L142 Ga verder op de L142	8000	56,257
			SITTENSEN volg l142 tot in ZEVEN	19444	75,701

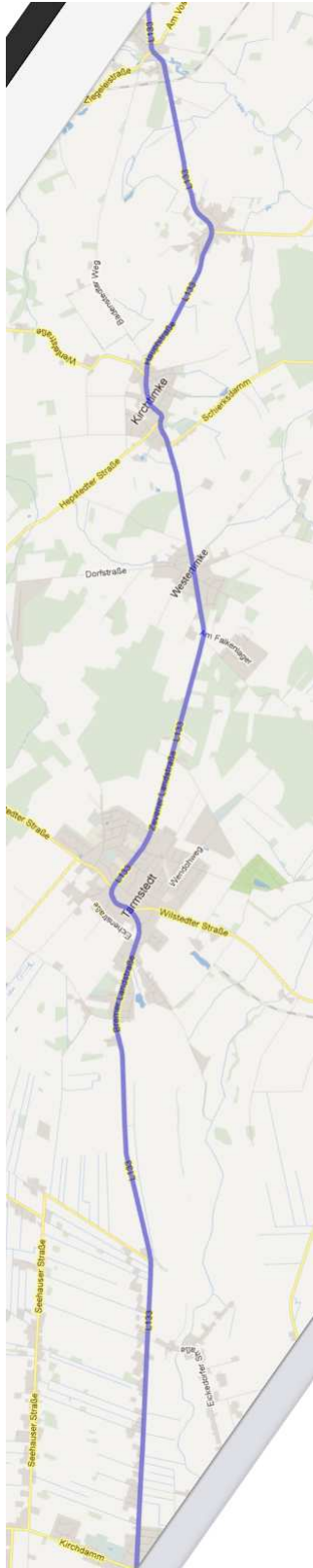


Zeven – CP1

A B C Tekst

Afstand Totaal
1944

	SITTENSEN volg l142 tot in ZEVEN	4	75,701
	ROPARUN POST/MILIEUPLAATS1 Stadt Zeven	350	76,051
	Naar: Hinter der Ahe/L142	0	76,051
	Vertrek in noordelijke richting op de Hinter der Ahe/L142	86	76,137
	rechtsaf naar: Bäckerstraße/L124	900	77,037
	In Zeven naar de Bremer Straße/Poststraße/L122/L124 Ga verder op de Bremer Straße/L122	1300	78,337
	Flauwe bocht naar rechts om op de Bremer Straße/L122 te blijven Ga verder op de L122 Ga rechtdoor over één rotonde	1260	79,597



Tarmstedt

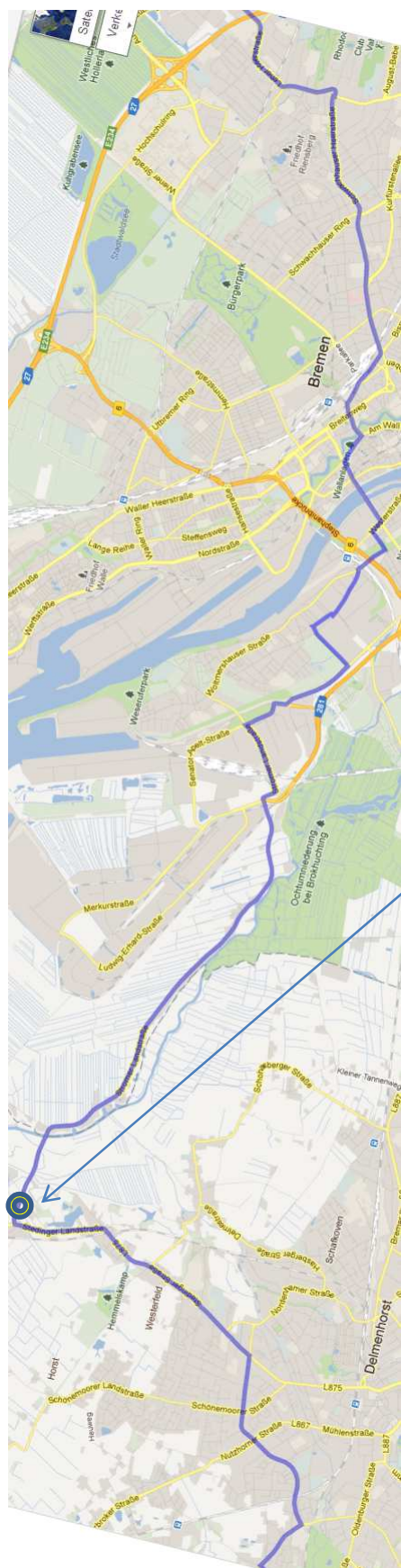
A B C Tekst

Afstand
7
Totaal

- KIRCHTIMKE
- KERK LINKS, SCHERPE BOCHT NAAR RECHTS
- RICHTING BREMEN
- EINDE KIRCHTIMKE
- WESTERTIMKE
- HAUPSTRASSE L133
- ZEVENER LANDSTRASSE L133
- ONBEWAAKTE SPOOROVERGANG
- TARMSTEDT
- 1 X VERKEERSLICHTEN RECHTDOOR
- 2E VERKEERSLICHTEN WEG NAAR LINKS VOLGEN
- RICHTING BREMEN LILLENTAHL
- ARAL RECHTS
- EINDE TARMSTEDT FIETSPAD RECHTS
- WÖRPERDORF
- Sla **linksaf** naar de L133

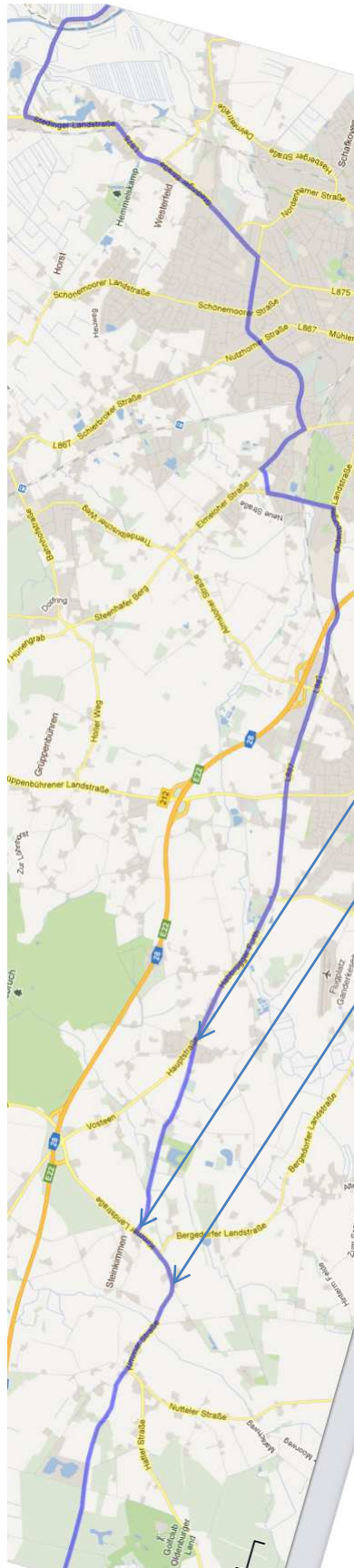
22000 101,597

22000 :



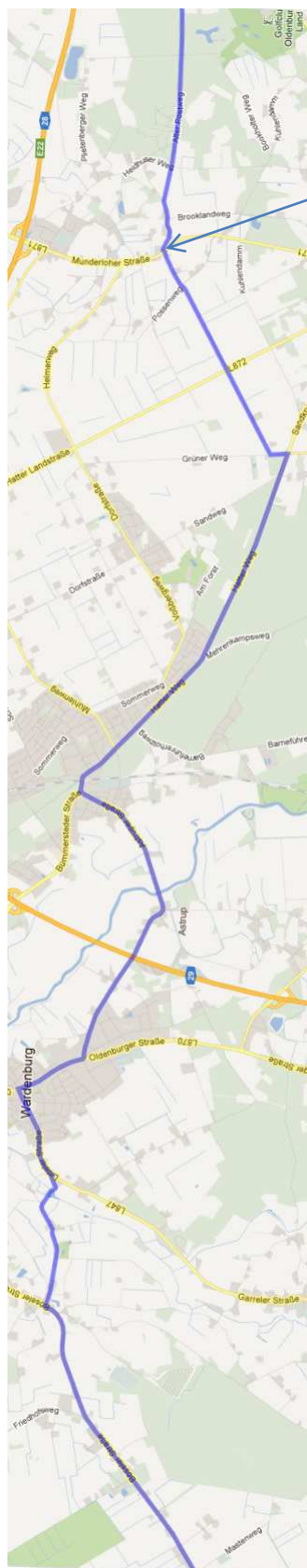
Bremen – CP2

A	B	C	Tekst	Afstand	Totaal
		C	Naar: Horner Heerstraße	0	117,918
			Vertrek in zuidelijke richting op de Horner Heerstraße naar Marcusallee	3523	121,441
			Weg vervolgen naar Außer der Schleifmühle	400	121,841
			Weg vervolgen naar An der Weide	350	122,191
			Flauwe bocht naar links naar de Bahnhofsplatz	959	123,150
			Naar: Bürgermeister-Smidt-Straße	0	123,150
			Vertrek in zuidwestelijke richting op de Bürgermeister-Smidt-Straße naar Wandschneiderstraße	930	124,080
			Lopers en fietsers achter het scherm	35	124,115
		C	Sla linksaf naar de Hohentorstraße	288	124,403
			Sla rechtsaf naar de Am Hohentorsplatz	250	124,653
			Weg vervolgen naar Woltmershauser Straße	176	124,829
			Sla linksaf naar de Simon-Bolivar-Straße	722	125,551
			Sla linksaf naar de Mittelkampstraße	281	125,832
			Sla linksaf naar de Hempenweg	2132	127,964
			einde BREMEN	140	128,104
			linksaf Naar: Stromer Landstraße	7910	136,014
			ROPARUN POST/MILIEUPLAATS2 Delmenhorst	200	136,214



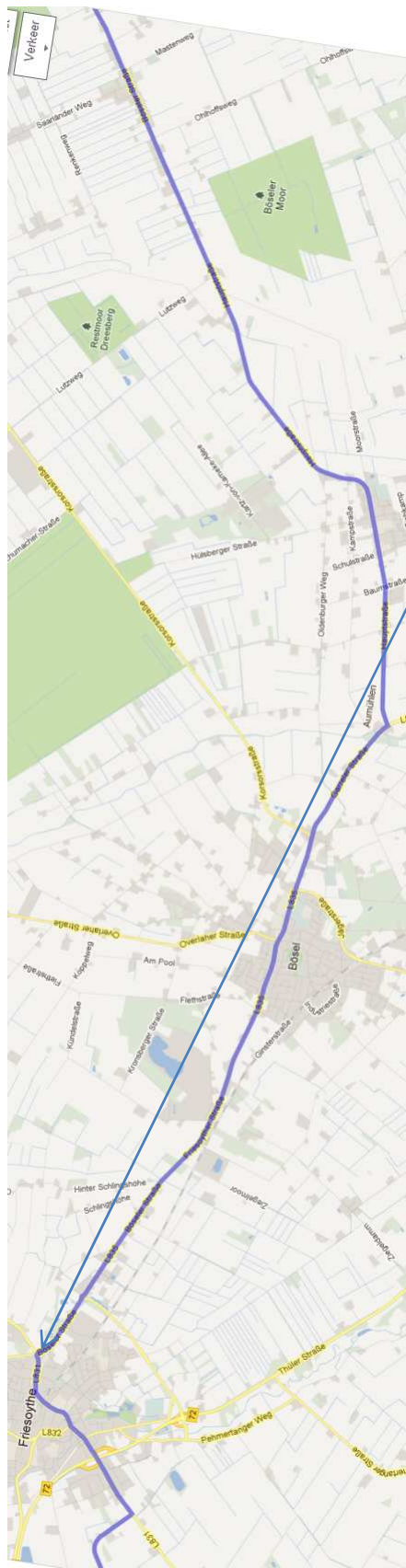
Delmenhorst

A	B	C	Tekst	Afstand	Totaal
			DELMENHORST	3350	139,564
			Sla rechtsaf naar de Dwostraße	1500	141,064
			Weg vervolgen naar Landwehrstraße	981	142,045
			Sla rechtsaf naar de Dwoberger Straße/K227	750	142,795
			Sla linksaf naar de Riehenweg	150	142,945
			links Naar: Riehenweg	170	143,115
			Sla linksaf naar de Hinter dem Tiergarten	850	143,965
			Sla rechtsaf naar de Oldenburger Landstraße/L887 Ga verder op de L887, einde Delmenhorst	4650	148,615
			Vertrek in westelijke richting op de Oldenburger Straße/K343	2442	151,057
		C	In Habbrügge: Sla linksaf richting Alter Postweg	46	151,103
			Ga rechtdoor op Alter Postweg	2350	153,453
		C	Ga rechtdoor op Falkenburger Weg	231	153,684
			Sla linksaf naar de Kimmer Landstraße/L888	2000	155,684
			Sla rechtsaf naar de Sandersfelder Straße	91	155,775
		C	rechtsaf naar Alter Postweg	4200	159,975
			Weg vervolgen naar Bergstraße	650	160,625

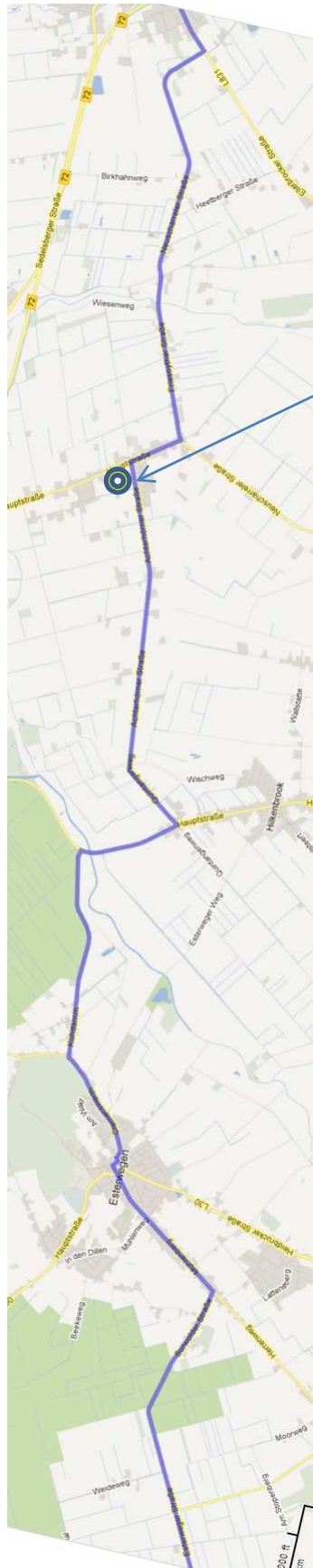


A B C Tekst

		Wardenburg	
		Afstand	Totaal
C	Weg vervolgen naar Imhagenweg	2800	163,425
	Sla linksaf naar de Grüner Weg	211	163,636
	Sla rechtsaf naar de Sandkruger Straße/K314		
	Ga verder op de K314	4300	167,936
	Weg vervolgen naar Bahnhofstraße/K235 Ga verder op de K235	736	168,672
	Sla linksaf om op de Astruper Straße/K235 te blijven Ga verder op de K235	3953	172,625
	Neem op de rotonde de 1ste afslag naar Oldenburger Straße/L870	300	172,925
	WARDENBURG	600	173,525
	Sla linksaf naar de Litteler Straße/L847	1200	174,725
	Net Buiten Wardenburg: Sla rechtsaf naar de Wassermühlenweg	1700	176,425

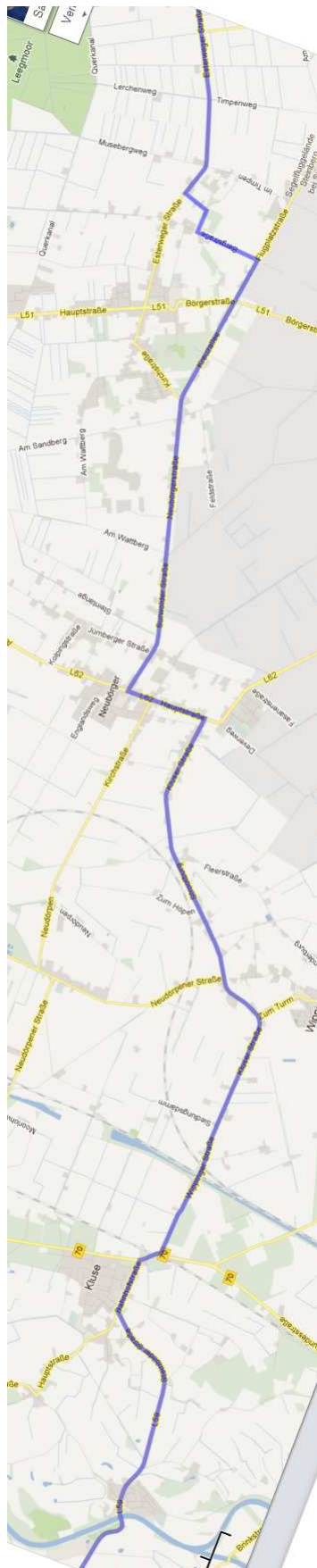


				Bösel	
A	B	C	Tekst	Afstand	Totaal
			Naar: Hauptstraße/K149	0	188,025
			Vertrek in westelijke richting op de Hauptstraße/K149 naar Birkenmoor	1500	189,525
			Sla rechtsaf naar de Garreler Straße/L835 Ga verder op de L835 richting FRIESOYTHE, Bösel	9141	198,666
		C	Neem op de rotonde de 1ste afslag naar Altenoyther Straße/L831 Ga verder op de L831 door Friesoythe	2500	201,166



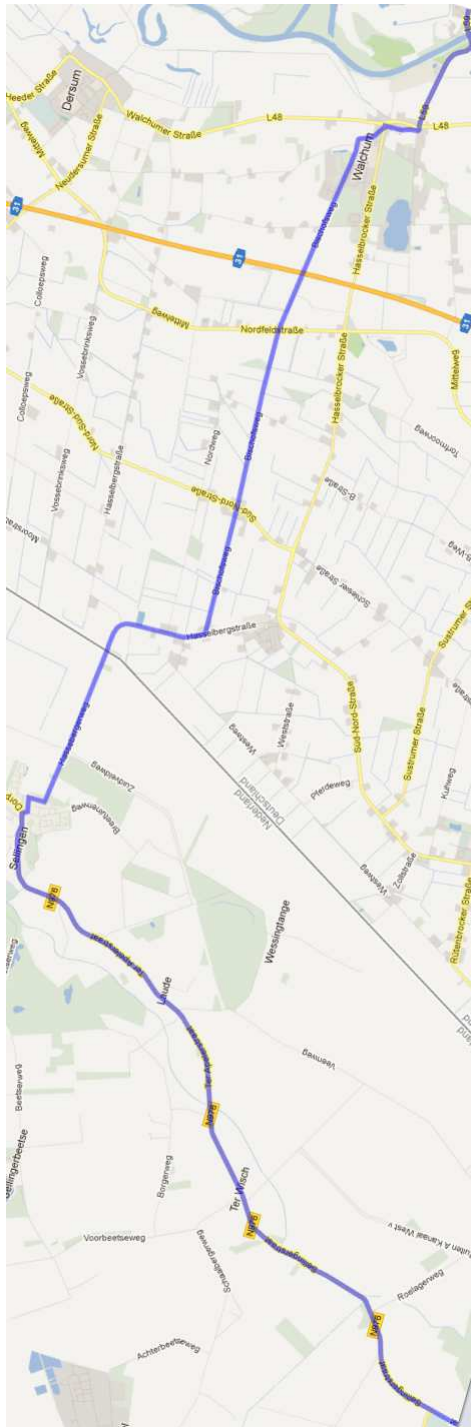
Neuscharrel – CP3

A	B	C	Tekst	Afstand	Totaal
			Sla rechtsaf naar de Neuscharreler Straße/K146 .	2100	203,266
			Vertrek in westelijke richting op de Neuscharreler Straße Ga verder op de K146	3200	206,466
			Sla rechtsaf naar de Hauptstraße/K147 .	670	207,136
			ROPARUN POST/MILIEUPLAATS3 Neuscharrel	3700	210,836
			Weg vervolgen naar Quintangenweg/K152	1100	211,936
			Sla rechtsaf naar de Hauptstraße/K119 .	1250	213,186
			Sla linksaf naar de K116	2700	215,886
			Sla linksaf naar de Clemenswerth/K116	1400	217,286
			Sla rechtsaf naar de Brink in ESTERWEGEN	100	217,386
			Steek de Brink schuin over	232	217,618
			Weg vervolgen naar Poststraße/K116 Ga verder op de K116	2000	219,618
			Sla rechtsaf naar de Surwolder Straße/K116 .	5240	224,858



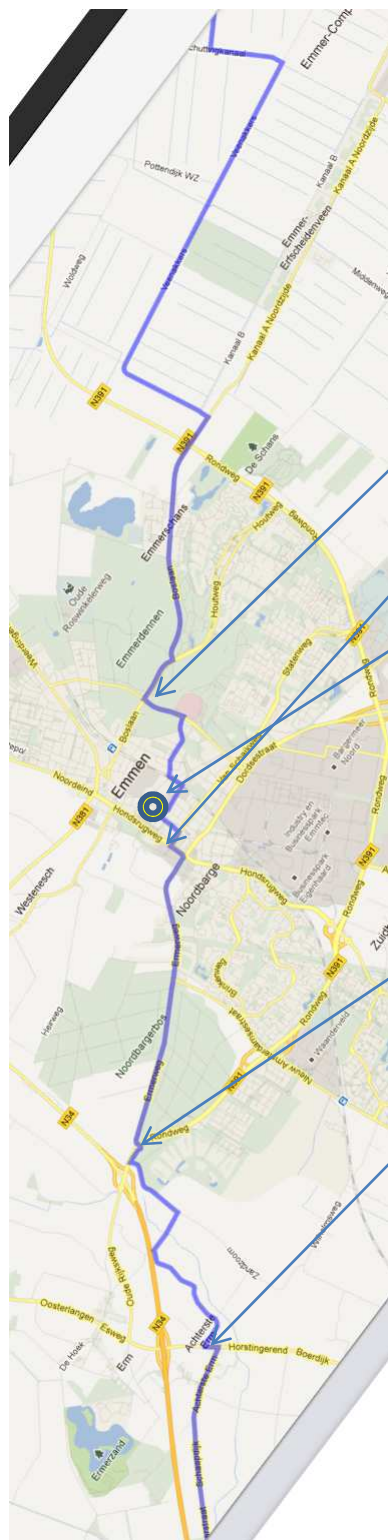
Neubörrer

A	B	C	Tekst	Afstand	Totaal
			Sla linksaf naar de Tongrubenweg	350	225,208
			Sla rechtsaf om op de Tongrubenweg te blijven	300	225,508
			Sla linksaf naar de Bergstraße	850	226,358
			Sla rechtsaf naar de Kreuzallee/K113	5897	232,255
			Sla linksaf naar de Hauptstraße/L62	1000	233,255
			Sla rechtsaf naar de Kluser Straße/K113 Ga verder op de K113	7600	240,855
			Sla rechtsaf naar de B70	290	241,145
			Sla linksaf naar de Bahnhofstraße/L59 Ga verder op de L59 in KLUSE	5062	246,207

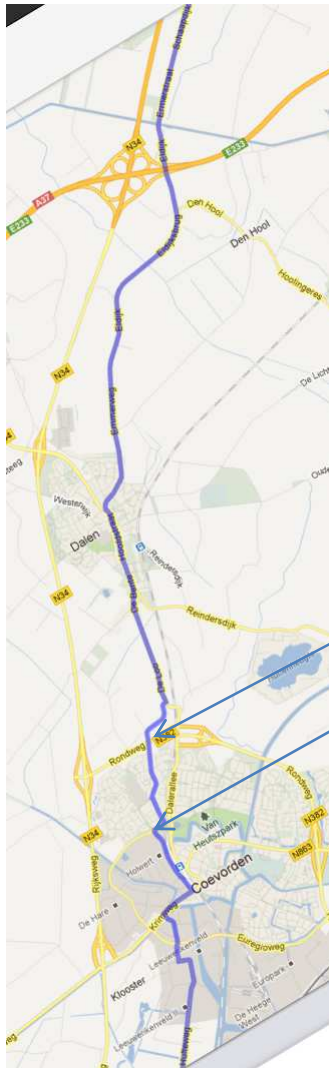


Grensovergang NL

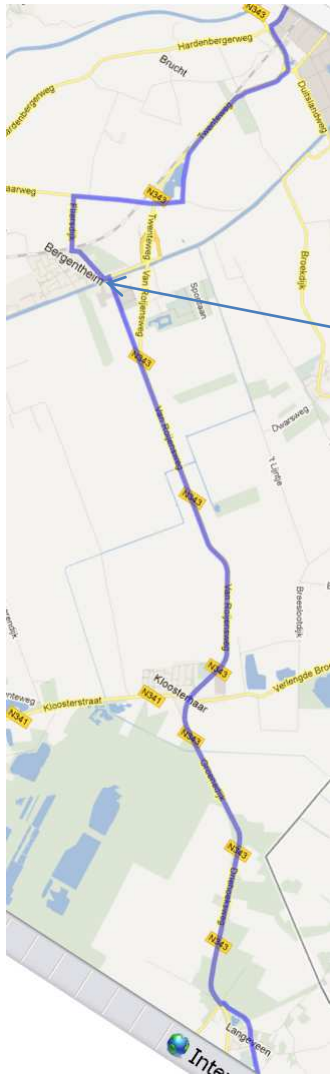
A	B	C	Tekst	Afstand	Totaal
			Weg vervolgen naar Hinter den Höfen .	430	246,637
			Walchum	25	246,662
			Sla rechtsaf naar de Bischofsweg	6300	252,962
			T-splitsing, snaar de Hasselbergstraße U gaat Nederland binnen	3617	256,579
			Sla linksaf naar de Dorpsstraat/N976 .	130	256,709
			Vertrek in westelijke richting op de Dorpsstraat/N976 naar Torenstraat Ga verder op de N976	4400	261,109
			Vertrek in westelijke richting op de Ter Apelerstraat/N976 naar Schaalbergerweg Ga verder op de N976	4400	265,509



A	B	C	Tekst	Afstand	Totaal
			Sla rechtsaf naar de Emmerweg Ga rechtdoor over één rotonde	1109	282,634
			Ga rechtdoor op Boslaan	2897	285,531
			Sla linksaf naar: Boermarkeweg	63	285,594
		C	rechtsaf : Oosterstraat	750	286,344
			Weg vervolgen naar Zonneweg	160	286,504
A	B	C	Sla rechtsaf naar de Kerkhoflaan Kerkhoflaan draait iets naar rechts en wordt Baander	328	286,832
			Sla linksaf naar de Klokkenslag .	120	286,952
			ROPARUN POST/MILIEUPLAATS4 Emmen Brandweer	260	287,212
			Sla linksaf naar de Hondsrugweg .	190	287,402
			Sla rechtsaf naar de Ermerweg	203	287,605
			Naar: Ermerweg	46	287,651
			Vertrek in westelijke richting op de Ermerweg Flauwe bocht naar links om op de Ermerweg te blijven	0	287,651
			Sla linksaf om op de Ermerweg te blijven	290	287,941
			Sla rechtsaf om op de Ermerweg te blijven	2400	290,341
			Steek de N391 over vóór de N34 en vervolg evenwijdig aan de N34	6	290,347
		C	Sla rechtsaf om op de Ermerweg te blijven	750	291,097
			Sla linksaf naar de Wijnbergsteeg	1590	292,687
		C	Sla linksaf naar de Horstingerend/N376	1500	294,187
			Sla rechtsaf naar de Achterste Erm	150	294,337
				850	295,187



			Coevorden	
A	B	C	Afstand	Totaal
			1000	296,187
			700	296,887
			2900	299,787
			1900	301,687
			95	301,782
			700	302,482
			700	303,182
			1000	304,182
			450	304,632
			800	305,432
		C	400	305,832
		C	93	305,925
			850	306,775
			427	307,202
			400	307,602
			210	307,812
			400	308,212
			40	308,252



Bergentheim – Kloosterhaar

A	B	C	Tekst	Afstand	Totaal
		C	Vertrek in zuidelijke richting op de Twenteweg naar Verlengde Maatdijk	140	325,197
			Weg vervolgen naar Verlengde Maatdijk	600	325,797
			Sla rechtsaf naar de Haarweg .	1200	326,997
			Vertrek in zuidwestelijke richting op de Haarweg naar Fliersdijk	46	327,043
			Sla linksaf naar de Fliersdijk	650	327,693
			Sla linksaf naar de Stationsweg	500	328,193
		C	Sla linksaf naar de Kanaalweg West	59	328,252
			Sla rechtsaf naar de Van Roijensweg .	4509	332,761
			Sla rechtsaf naar de Van Roijensweg/N343 Ga verder op de N343 Ga rechtdoor over één rotonde .	1700	334,461
			KLOOSTERHAAR	0	334,461

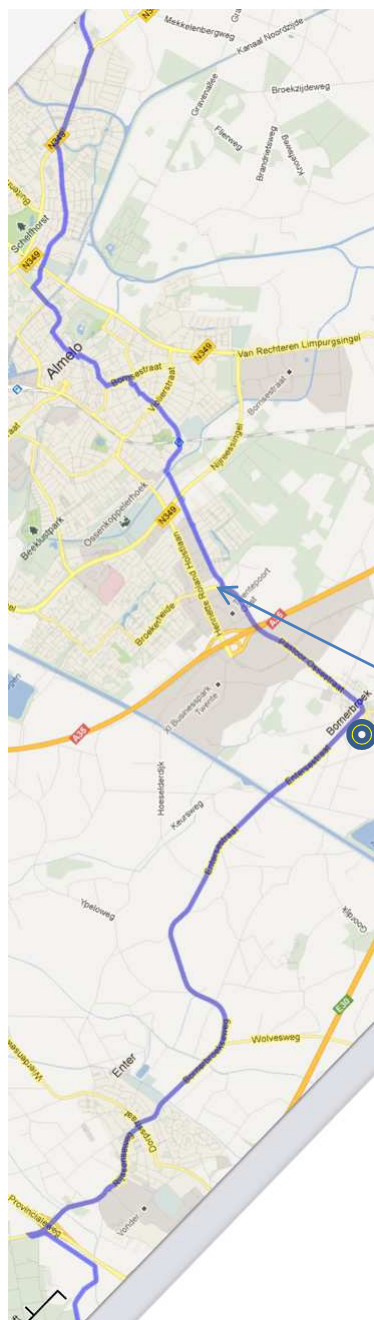


A B C Tekst

- Sla **rechtsaf** naar de Langeveenseweg
- Sla **rechtsaf** naar de Dorpsstraat, GEESTEREN
- Weg vervolgen naar Haarbrinksweg Ga recht door over één rotonde
- Sla **rechtsaf** om op de Haarbrinksweg te blijven
- Flauwe bocht naar links naar de De Populier, HARBINKBROEK

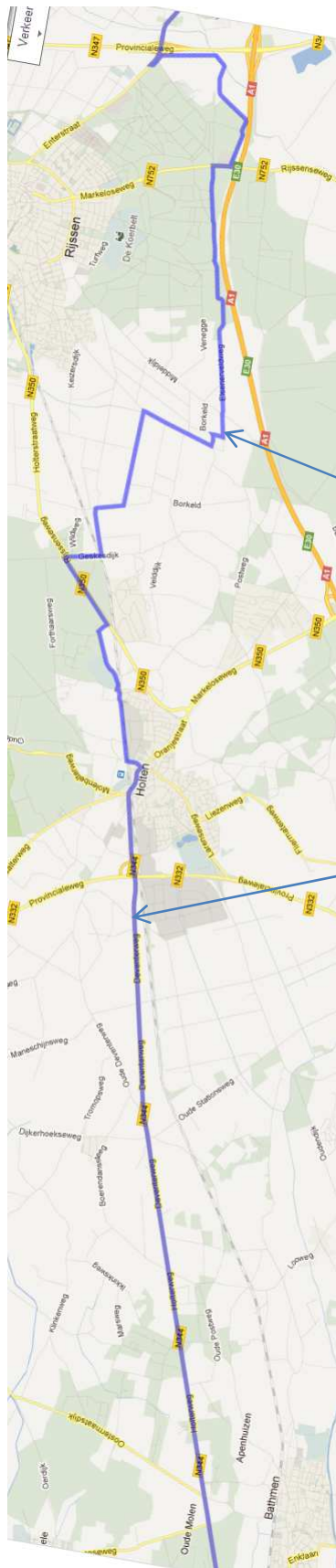
Geesteren

Afstand	Totaal
3300	343,859
220	344,079
3500	347,579
800	348,379
91	348,470

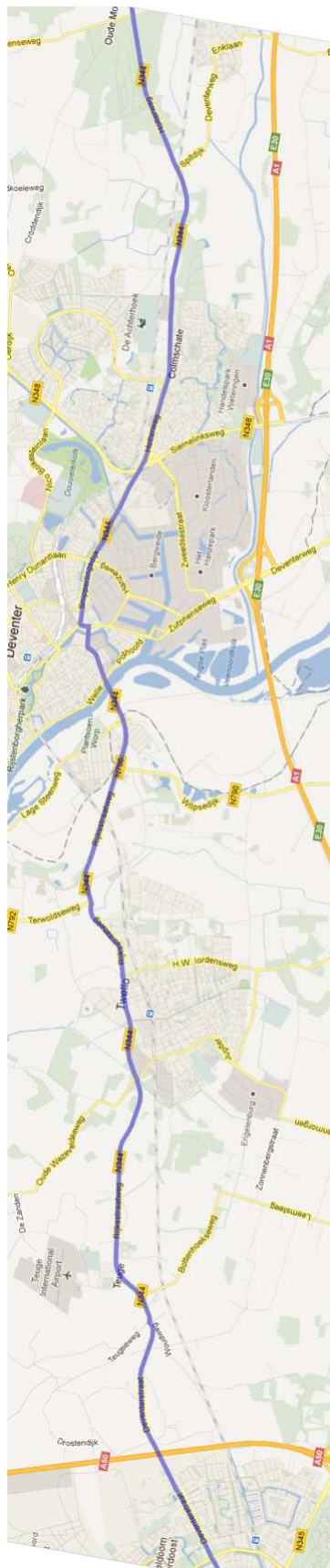


Almelo – Bornebroek – CP5

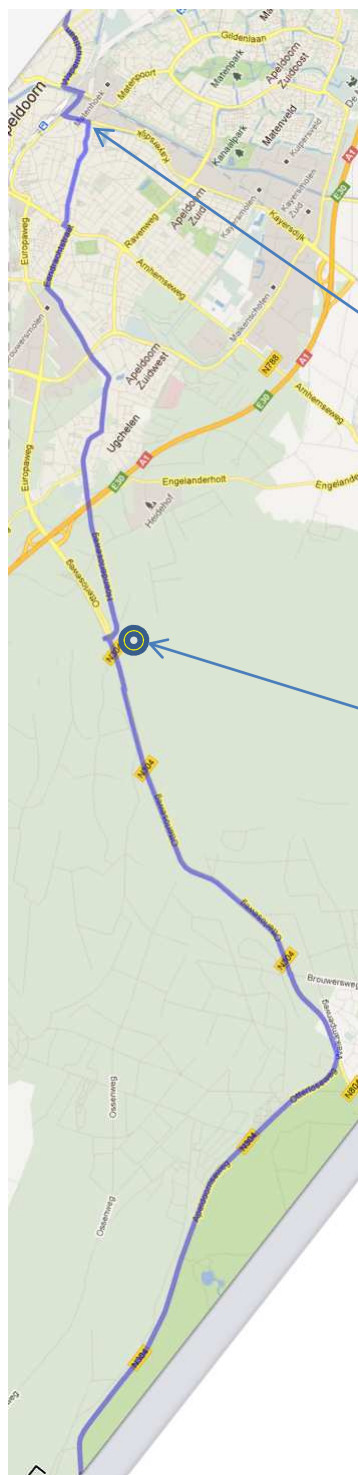
A	B	C	Tekst	Afstand	Totaal
		C	Weg vervolgen naar Tubbergerweg	136	349,606
			Sla rechtsaf naar de Ootmarsumsestraat/N349, ALMELO	1200	350,806
			Sla linksaf naar de Ootmarsumsestraat	1825	352,631
			Sla linksaf om op de Ootmarsumsestraat te blijven	500	353,131
			Weg vervolgen naar Oranjestraat	140	353,271
			Sla linksaf naar de Grotestraat	450	353,721
			Sla linksaf naar de Koornmarkt	34	353,755
			Sla rechtsaf naar de Grotestraat	367	354,122
			Sla rechtsaf naar de Bavinkstraat	14	354,136
			Sla linksaf naar de Grotestraat .	141	354,277
			Sla linksaf naar de Bornsestraat	290	354,567
			Sla rechtsaf naar de Wethouder E. van Dronkelaarplein	120	354,687
			Sla rechtsaf naar de Rietstraat	209	354,896
			Vertrek in zuidelijke richting op de Rietstraat naar Pijlkruidstraat	1100	355,996
			Neem op de rotonde de 3ste afslag naar Bornebroeksestraat Ga rechtdoor over één rotonde	1556	357,552
		C	Sla linksaf naar de Kleine Bunder	82	357,634
			Ga rechtdoor op Pastoor Ossestraat	2222	359,856
			Sla linksaf naar Entersestraat	20	359,876
			ROPARUN POST/MILIEUPLAATS5 BORNEBROEK	0	359,876
			Verlaat de rotonde en neem afrit Entersestraat	3100	362,976
			Weg vervolgen naar Bornebroekseweg .	350	363,326
			Naar: Bornebroekseweg	0	363,326
			Vervolg op de Bornebroekseweg naar Entelerweg, ENTER	2930	366,256
			Sla linksaf naar de Dorpsstraat	46	366,302
			Sla rechtsaf naar de Rijssenseweg .	1532	367,834
			Onder viaduct N347 door en linksaf terug naar de Enterstraat/ Enterveenweg	580	368,414



A	B	C	Tekst	Afstand	Totaal
			Weg vervolgen naar Enterveenweg .	2450	370,864
			Sla rechtsaf naar de Markeloseweg/N752	230	371,094
			Sla linksaf naar de Singelweg	1200	372,294
			Singelweg draait iets naar links en wordt Elsenerveldweg	2000	374,294
			Weg vervolgen naar De Stikker	300	374,594
			Sla rechtsaf naar de Borkeld .	286	374,880
			Sla rechtsaf naar de Geskesdijk	1000	375,880
			Sla linksaf naar de Veendijk .	1250	377,130
			Op T-splitsing: Sla rechtsaf naar de Drostendijk .	341	377,471
			Sla de eerste linksaf naar de Veenweg	600	378,071
			Sla de eerste rechtsaf naar de Geskesdijk	440	378,511
			Steek de N350 over en ga linksaf de Rijssenseweg op, parallel	1019	379,530
		C	Sla rechtsaf naar de Valkenweg	140	379,670
			Sla linksaf om op de Valkenweg te blijven	814	380,484
			Steek over naar de Groeneweg, HOLTEN	910	381,394
			Sla linksaf naar de Stationsstraat	210	381,604
			Sla rechtsaf naar de Dorpsstraat	365	381,969
			Neem op de rotonde de afslag naar Oude Deventerweg	739	382,708
		C	Einde HOLTEN	8600	391,308

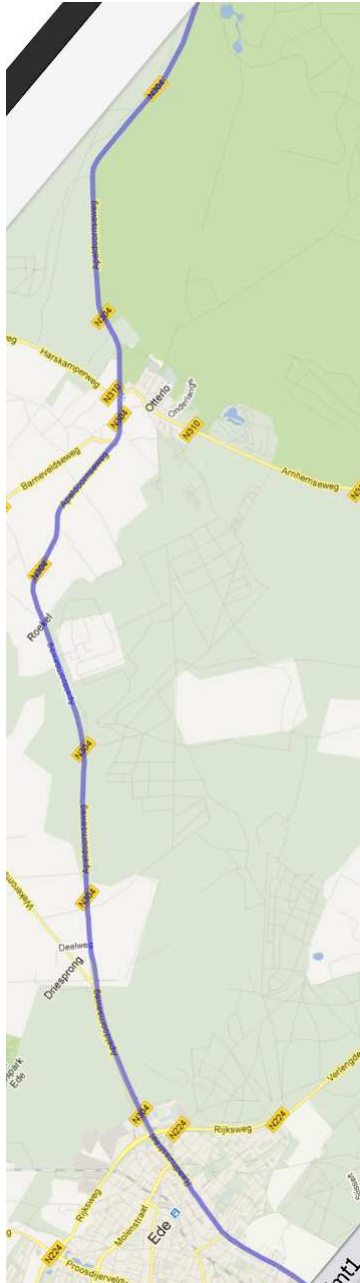


			Deventer	
A	B	C	Afstand	Totaal
		Gaat over in de Holterweg/N344	4500	395,808
		DEVENTER	3700	399,508
		houdt N344 aan door Deventer en Twello hen totaan Apeldoorn	54	399,562
		Sla linksaf naar de Mr. H.F. de Boerlaan/N344	110	399,672
		Sla rechtsaf naar de Kazernestraat/N344 Neem op de rotonde de 2e afslag naar Emmastraat/N344 Ga verder op de Emmastraat	260	399,932
		Weg vervolgen naar N344 .	650	400,582
		Vertrek in zuidwestelijke richting op de Rijksstraatweg/N344 naar Lage Worp Ga verder op de N344	250	400,832
		Einde DEVENTER	450	401,282
		TWELLO	4900	405,782
		Flauwe bocht naar links naar de Deventerstraat/N344 Ga recht door over één rotonde	1600	410,682
			1600	412,282

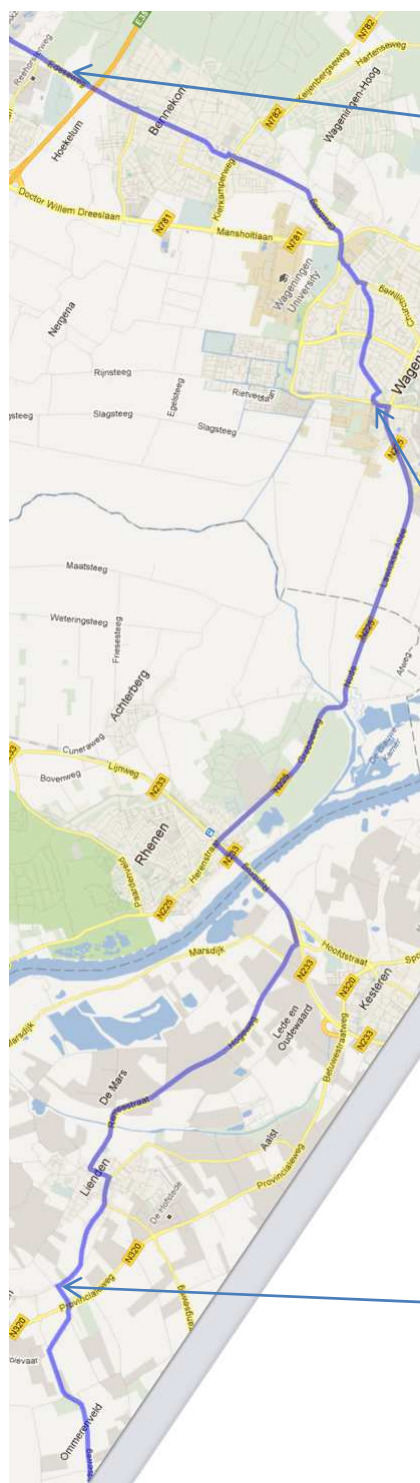


Apeldoorn – CP6

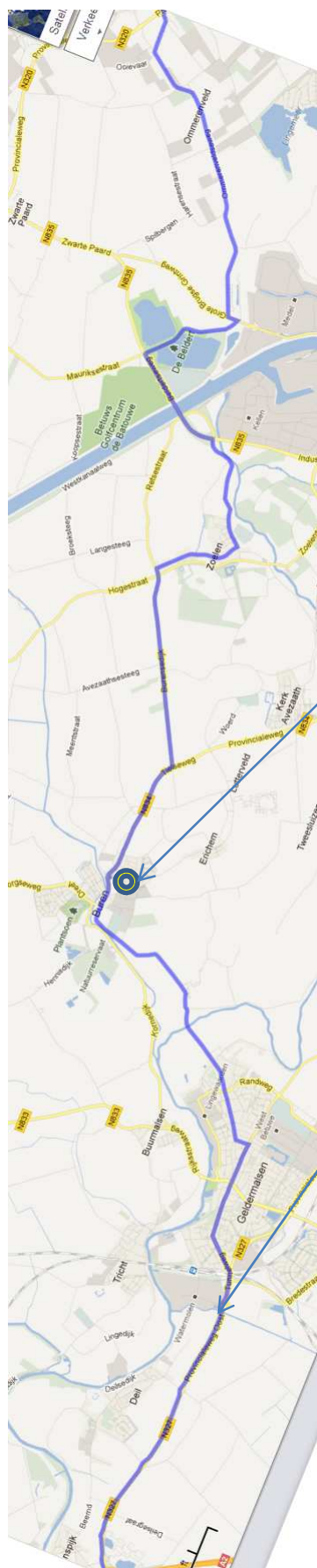
A	B	C	Tekst	Afstand	Totaal
			APELDOORN	750	413,032
			Flauwe bocht naar links om op de Deventerstraat te blijven	550	413,582
			Steek bij groot kruispunt met verkeerslichten over naar de Wapenrustlaan, lopers/fietsers vervolgen aan de lijkant van de weg	800	414,382
			T-splitsing: sla linksaf naar de Burgemeester Jonkheer Quarles van Uffordlaan	230	414,612
			Onder spoorlijn door: Sla rechtsaf naar de Laan van de Mensenrechten .	290	414,902
			Vertrek in westelijke richting op de Laan van de Mensenrechten naar Kayersdijk	51	414,953
			Sla eerste linksaf naar de Kayersdijk	311	415,264
		C	Sla rechtsaf naar de Reigersweg .	1300	416,564
			Sla linksaf naar de Arnhemseweg	76	416,640
			Sla rechtsaf naar de Eendrachtstraat	1000	417,640
			Weg vervolgen naar Ugchelseweg, einde APELDOORN	600	418,240
			UGCHELEN	1100	419,340
			Sla rechtsaf naar de Hoenderloseweg	2524	421,864
			ROPARUN POST/MILIEUPLAATS6		
		C	Hoenderloseweg	97	421,961
			Steek de N304 over en vervolg parallel op de Otterloseweg	6021	427,982
			Sla bij Hoenderloo, rechtsaf om op de de Otterloseweg/N304 te blijven	8200	436,182
			Flauwe bocht naar links naar de Apeldoornseweg/N304 Ga rechtdoor over één rotonde	350	436,532
			OTTERLO	6800	443,332



			Otterlo – Ede	
A	B	C	Afstand	Totaal
		Tekst		
		Na Autobedrijf Theunissen: vervolg parallel aan de rechterkant van de Apeldoornse weg	2100	445,432
		ga rechtuit over twee rotondes, EDE	140	445,572
		Weg vervolgen naar Raadhuisstraat	850	446,422
		Weg vervolgen naar Klinkenbergerweg	2050	448,472



		Wageningen			
A	B	C	Tekst	Afstand	Totaal
		C	Weg vervolgen naar Bennekomseweg	671	449,143
		C	Ga op de rotonde rechtuit naar de Edeseweg	800	449,943
			Ga onder de rijksweg A12 door	1500	451,443
	B		Weg vervolgen naar Dorpsstraat	290	451,733
			Dorpsstraat draait iets naar links en wordt Kerkhoflaan	52	451,785
			Sla rechtsaf richting Bovenweg	50	451,835
			Neem op de rotonde de 2e afslag naar Bovenweg	1000	452,835
			Weg vervolgen naar Grintweg	750	453,585
			Weg vervolgen naar Nijenoord Allee, WAGENINGEN	190	453,775
			Sla linksaf naar de Hoevestein	140	453,915
	B		Sla rechtsaf om op de Hoevestein te blijven	230	454,145
			Sla linksaf naar de Churchillweg	85	454,230
			Sla rechtsaf naar de Van Uvenweg	600	454,830
			Ga rechtdoor over één rotonde	800	455,630
			Sla rechtsaf naar de Marijkeweg	120	455,750
			Flauwe bocht naar links om op de Marijkeweg te blijven	29	455,779
		C	Steek op de rotonde over naar de Binnenhaven	5157	460,936
			Flauwe bocht naar links naar de Grebbeweg/N225	1100	462,036
			Sla linksaf over het viaduct over de N233, naar de De Stikke Hught	177	462,213
			Neem de oprit naar de N233	1000	463,213
			Neem direct over de brug de afslag naar de Hogeweg	2793	466,006
			Weg vervolgen naar Remsestraat .	1100	467,106
			Weg vervolgen naar Papestraat, LIEMDEN	300	467,406
			Flauwe bocht naar links naar de Dorpsstraat	270	467,676
			Sla rechtsaf naar de Dokter van Noortstraat	300	467,976
			Dokter van Noortstraat draait iets naar rechts en wordt Voorstraat, einde LIEMDEN	1200	469,176
	B	C	Sla linksaf naar de Hogestraat, steek provinciale weg N320 over, begeleiding gaat rechtuit tot Ommerveldseweg en gaat daar linksaf.	260	469,436
	B		Weg vervolgen naar Achterstraat	600	470,036
			Sla linksaf naar de Ommerenveldseweg .	2900	472,936



Buren – CP7

A	B	C	Tekst	Afstand	Totaal
		C	Weg vervolgen naar Blauwe Kampseweg	1000	473,936
			Sla linksaf naar de Grote Brugse Grintweg	130	474,066
			Sla rechtsaf naar de Mauriksestraat	1335	475,401
			Neem op de rotonde de afslag naar links: Beldertseweg/N835	1560	476,961
			Sla rechtsaf naar de Uiterdijk, ZOELLEN	1600	478,561
			Sla rechtsaf naar de Jeudestraat	1200	479,761
			Neem op de rotonde de afslag naar links: Parkstraat	100	479,861
			Weg vervolgen naar Burensedijk	2600	482,461
			Sla rechtsaf naar de Tielseweg/N834	1750	484,211
			Ga op de rotonde rechtuit	58	484,269
			ROPARUN POST/MILIEUPLAATS7 Buren, parkeerplaats links van de Rotonde	358	484,627
			Sla linksaf naar de Erichemsekade	2360	486,987
			Weg vervolgen naar Prinses Julianaweg	600	487,587
			Weg vervolgen naar Willem de Zwijgerweg, GELDERMALSEN	1100	488,687
			Sla linksaf naar de Prinses Margrietweg	183	488,870
			Sla rechtsaf naar de D.J. van Wijkstraat.	299	489,169
			Weg vervolgen naar Herman Kuijckstraat	650	489,819
			Weg vervolgen naar Van Dam van Isseltweg	400	490,219
			Weg vervolgen naar Tunnelweg	1000	491,219
		C	einde GELDERMALSEN	13	491,232
			Sla rechtsaf naar de Provincialeweg Oost N327, aan het einde: ga onder de rijksweg A2 door.	4100	495,332
			Weg vervolgen naar Provincialeweg West	4000	499,332
			Weg vervolgen naar Rhenoyseweg	950	500,282
			Weg vervolgen naar Leerdamseweg	2000	502,282



			Leerdam	
A	B	C	Afstand	Totaal
		Tekst		
		Leerdamseweg draait iets naar links en wordt Koningin Emmalaan, LEERDAM	807	503,089
		Sla rechtsaf naar de Koningin Emmalaan/N327 Ga verder op de N327	700	503,789
		Flauwe bocht naar links naar de Spoorstraat/N327	14	503,803
		Sla linksaf naar de Stationsweg	600	504,403
		Sla rechtsaf naar de Recht van Ter Leede	76	504,479
		Neem op de rotonde de afslag linksaf naar Parallelweg/Westelijke Parallelweg	1600	506,079
		Sla rechtsaf naar de Koenderseweg	1400	507,479
		Sla linksaf naar de Geer, fietsers en lopers links van het water, begeleiding zoveel mogelijk links, kan niet overal.	2900	510,379
		Weg vervolgen naar Zijlkade	1300	511,679
		ga onder de rijksweg A27 door	650	512,329
		Flauwe bocht naar links om op de Zijlkade te blijven Ga rechtdoor over één rotonde	450	512,779
		Weg vervolgen naar Provincialeweg/N214 Ga rechtdoor over één rotonde	1600	514,379



				Alblasterwaard	
A	B	C	Tekst	Afstand	Totaal
			Volg Provinciale weg/N214 ca 10 km	1200	515,579
			Ga rechtdoor over één rotonde	7050	522,629
			Neem bij camping de Put op de rotonde de 1ste afslag naar Damseweg	450	523,079
			Sla linksaf naar de Kweldamweg .	4700	527,779
			T-splitsing: Sla linksaf naar de Wervenkampweg	400	528,179
			Sla eerste rechtsaf naar de Elzenweg	4200	532,379
			T-splitsing: Sla rechtsaf naar de Peilmolenweg/N481	750	533,129
			Sla linksaf naar de Oosteinde	1400	534,529
			OUD ALBLAS	750	535,279
			Weg vervolgen naar Westeinde	1400	536,679
			Weg vervolgen naar Vinkenvolderweg	520	537,199
			Sla bij de Hokeyclub Souburgh linksaf naar de Edisonweg Ga rechtdoor over één rotonde	700	537,899



			Barendrecht	
A	B	C	Afstand	Totaal
		ga onder de rijksweg A15 door	500	538,399
		Sla rechtsaf naar de Grote Beer/N915 .	2625	541,024
		Steek over naar links bij de stoplichten bij het Noordeinde, HENDRIK IDO AMBACHT	57	541,081
		Vervolg Noordeinde	350	541,431
		Sla rechtsaf bij de Schenkel, Sla rechtsaf bij de Veersedijk, gaat over in Damweg	100	541,531
		Sla linksaf naar de Pruimendijk sla rechtsaf naar de Tarwestraat, einde HENDRIK IDO AMBACHT	350	541,881
		Sla rechtsaf naar de Pruimendijk, ga onder rijksweg A16 door, RIJSOORD	400	542,281
		Weg vervolgen naar Vlasstraat	2500	544,781
		Weg vervolgen naar Vlasstraat	500	545,281
		Sla linksaf naar de Mauritsweg	83	545,364
		Sla rechtsaf naar de Rijksstraatweg	1730	547,094
		Sla linksaf naar de Noldijk	1100	548,194
		Sla rechtsaf om op de Noldijk te blijven Vertrek in zuidwestelijke richting op de Noldijk naar Waalviaduct	100	548,294
			897	549,191
		Sla rechtsaf om op de Noldijk te blijven	120	549,311
		Sla rechtsaf naar de Ziedewijdsedijk	850	550,161
		Ga bij de rotonde rechtuit naar Leedeweg Vertrek in noordwestelijke richting naar 3e Barendrechtseweg	1140	551,301
			8	551,309
		Ga rechtdoor over één rotonde	530	551,839
		Weg vervolgen naar 2e Barendrechtseweg/Tweede Barendrechtseweg Ga verder op de 2e Barendrechtseweg	350	552,189
		Flauwe bocht naar rechts om op de 2e Barendrechtseweg te blijven Ga rechtdoor over 2 rotondes	1228	553,417
		linksaf naar Schaatsbaan	98	553,515
		Sla rechtsaf naar de Dorpsstraat .	763	554,278
		Weg vervolgen naar Voordijk .	400	554,678
		ga onder de rijksweg A29 door	1635	556,313
		Vertrek in noordwestelijke richting links parallel van de Carnissebaan	750	557,063
		Neem rechtsaf het tunneltje richting Vrijenburgweg	150	557,213
		Sla linksaf naar de Vrijenburgweg en ga over het viaduct over rijksweg A16	600	557,813
		Weg vervolgen naar Charloisse Lagedijk	120	557,933
		Sla rechtsaf naar de Langenhorst	547	558,480
		Neem op de rotonde de 1ste afslag naar Slinge .	1157	559,637
		Neem op de rotonde de afslag naar Dordtsestraatweg	526	560,163
		Sla rechtsaf naar de Groene Hilledijk	1300	561,463
		Flauwe bocht naar rechts naar de Beijerlandse laan/Groene Hilledijk Ga verder op de Beijerlandse laan	650	562,113
		rechtsaf naar de 2e Rosestraat .	167	562,280

Sla linksaf naar de Laan op Zuid	1500	563,780
Sla rechtsaf bij Wilhelminaplein	17	563,797
Sla linksaf naar de Wilhelminakade	180	563,977
Naar: Wilhelminakade	0	563,977



CP1 Zeven



CP2 Delmenhorst



CP3 Neuscharrel



CP4 Emmen Brandweer



CP5 Bornebroek



CP6 Hoenderloseweg



CP7 Buren

 Checkpoint



Toiletten

Kaartgegevens Google Maps

Alle kaarten zijn op gelijke schaal als de kaart op pagina 1.
Daar is de schaal ook aangegeven.

Routeteam Hamburg:

Freek Weggeman

Chris Smit

Hisca Weggeman

Verkenning:

Jacco Zanstra,

Michael Beenhakker,

Freek Weggeman,

Chris Smit,

Hisca Weggeman.